

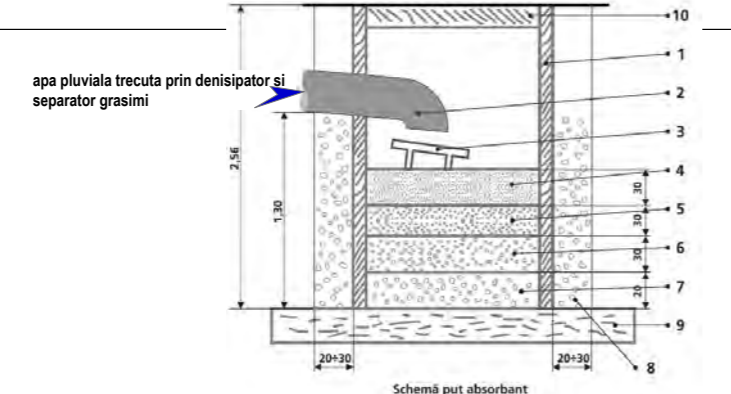
- LIMITA ZONA STUDIATA PUZ
- PARCELARE EXISTENTA-SE PASTREAZA
- LOTURI INVECINATE-ZONE DE LOCUINTE
- PARCELARE EXISTENTA-SE PASTREAZA
- STRADA NOUA - PROPUSA PENTRU MODERNIZARE
- STRADA NOUA - MODERNIZATA
- DRUM DE ACCES
- PROPRIETATI PARTICULARE INVECINATE CU CONSTRUCTII EXISTENTE CE AU AUTORIZATIE DE CONSTRUIRE
- CONSTRUCTII PROPUSE
- CONSTRUCTII EXISTENTE
- SPATII VERZI GRADINI
- ALINIERE PROPUSA
- SEPARATOR ULEIURI, DENISIPATOR
- PUT ABSORBANT APE PLUVIALE
- RIGOLE PRELUARE APE PLUVIALE

INDICATORI URBANISTICI MAXIMI ADMISI
REGIM DE INALTIME: S+P+2
POT max admis = 35%
CUT max admis = 1

BILANT TERITORIAL

Steren = 8181.00mp (100.00%)
S constructii = 2456.65 mp (30.02%)
S gradini = 4571.35mp (55.88%)
S circulatii = 1153.00 mp (14.10%)

Receptiata OGPI Brasov
Oficiul de Cadastru si Publicitate Imobiliară Brasov
Nr. de inreg. /1997 /data de 02.02.2014
Receptiata
ZAVOIANU MIHAELA
Semnatura: *[Signature]*



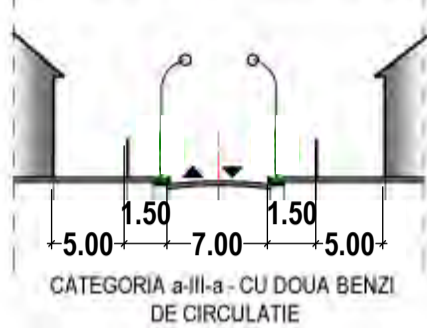
MGM urban proiect BRASOV, str. Visinului, nr. 18 j08/2894/2006		ANSAMBLU DE LOCUINTE EXTREMITATE VEST STRADA NOUA - SACELE	
desenat teh. Viorica Seceleanu		beneficiar: EMIL CANCIU si altii <small>proiect nr. 10.2013</small>	
proiectat urb. Gabriela Micioiu		REGLEMENTARI URBANISTICE	
sef proiect urb. Gabriela Micioiu		PUZ	U03
©COPYRIGHT! Acest proiect este proprietatea intelectuala a firmei MGM URBAN PROIECT. Instrainarea, multiplicarea sau folosirea cu alta destinatie decat cea prevazuta in contract a planselor sau soft-ului aferente intra sub incidenta legii dreptului de autor.			

**-Plan topografic-
Scara 1:500**

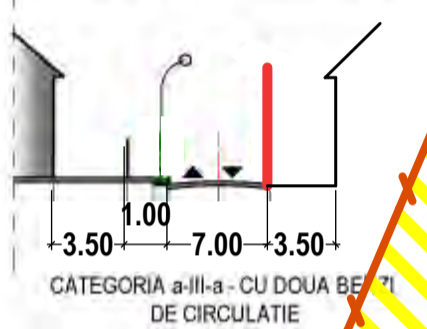
Numele si prenumele proprietarilor:
 Adam Bogdan-Nicolae
 Adresa: Mun. Brasov, Str. Ciprian Porumbescu, nr. 5, bl. A 16, sc. B, ap. 11.
 Kiss Arpad
 Adresa: Mun. Sacele, B-dul Brasovului, nr. 288.
 Fischer Pirosca
 Adresa: Mun. Sacele, B-dul Brasovului, nr. 257.

Judetul: Brasov
 Unitatea administrativ-teritoriala: Sacele
 Cod SIRUTA: 40447
 Adresa imobilului: Mun. Sacele, str. Noua, f.n., Jud. Brasov

PROFIL TRANSVERSAL 1-1

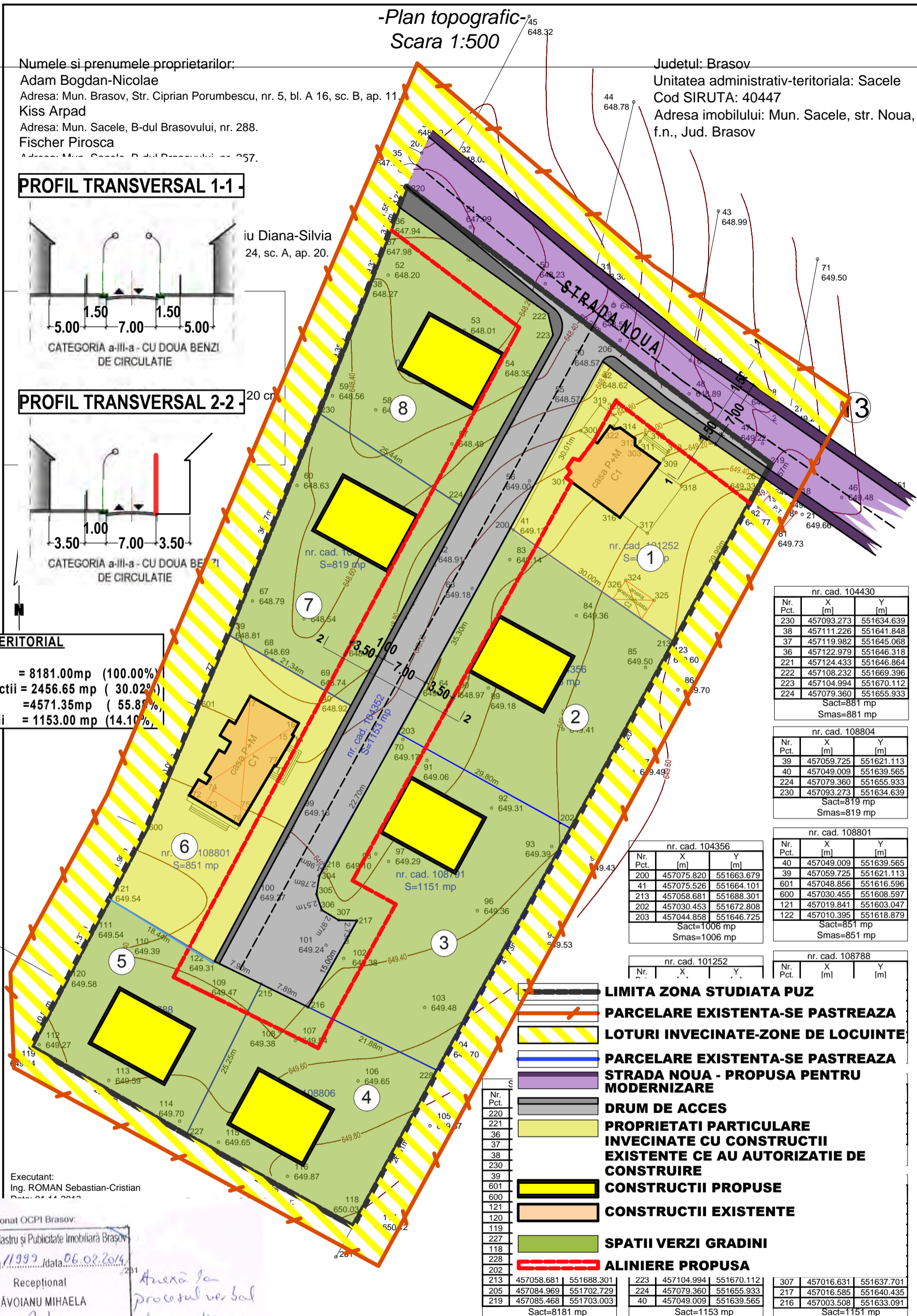


PROFIL TRANSVERSAL 2-2



BILANT TERITORIAL

Steren = 8181.00mp (100.00%)
 S constructii = 2456.65 mp (30.02%)
 S gradini = 4571.35mp (55.88%)
 S circulatii = 1153.00 mp (14.10%)



nr. cad. 104430		
Nr. Pct.	X [m]	Y [m]
230	457093.273	551634.639
38	457111.226	551641.848
37	457119.982	551645.068
36	457122.979	551646.318
221	457124.433	551646.864
222	457108.232	551669.396
223	457104.994	551670.112
224	457079.360	551655.933
Sact=881 mp		
Smas=881 mp		

nr. cad. 108804		
Nr. Pct.	X [m]	Y [m]
39	457059.725	551621.113
40	457049.009	551639.565
224	457079.360	551655.933
230	457093.273	551634.639
Sact=819 mp		
Smas=819 mp		

nr. cad. 108801		
Nr. Pct.	X [m]	Y [m]
40	457049.009	551639.565
39	457059.725	551621.113
601	457048.856	551616.596
600	457030.455	551608.597
121	457019.841	551603.047
122	457010.395	551618.879
Sact=851 mp		
Smas=851 mp		

nr. cad. 104356		
Nr. Pct.	X [m]	Y [m]
200	457075.820	551663.679
41	457075.526	551664.101
213	457058.681	551688.301
202	457030.453	551672.808
203	457044.858	551646.725
Sact=1006 mp		
Smas=1006 mp		

nr. cad. 101252		
Nr. Pct.	X [m]	Y [m]
213	457058.681	551688.301
205	457084.969	551702.729
219	457085.468	551703.003
Sact=8181 mp		

nr. cad. 108788		
Nr. Pct.	X [m]	Y [m]
223	457104.994	551670.112
224	457079.360	551655.933
40	457049.009	551639.565
307	457016.631	551637.701
217	457016.585	551640.435
216	457003.508	551633.091
Sact=1151 mp		

- LIMITA ZONA STUDIATA PUZ**
- PARCELARE EXISTENTA-SE PASTREAZA**
- LOTURI INVECINATE-ZONE DE LOCUINTE**
- PARCELARE EXISTENTA-SE PASTREAZA**
- STRADA NOUA - PROPUA PENTRU MODERNIZARE**
- DRUM DE ACCES**
- PROPRIETATI PARTICULARE INVECINATE CU CONSTRUCTII EXISTENTE CE AU AUTORIZATIE DE CONSTRUIRE**
- CONSTRUCTII PROPUSE**
- CONSTRUCTII EXISTENTE**
- SPATII VERZI GRADINI**
- ALINIERE PROPUA**

Executant:
 Ing. ROMAN Sebastian-Cristian

Receptionat OCPI Brasov:

Oficiul de Cadastru și Publicitate Imobiliară Braşov
 Nr. de înreg. /1999 /data 06.02.2014
 Recepţionat
 ZĂVOIANU MIHAELA
 Semnătura.....

Acuză la procesul verbal de recepție nr 296/2014

INDICATORI URBANISTICI MAXIMI ADMISI
 REGIM DE INALTIME: S+P+2
 POT max admis = 35%%
 CUT max admis = 1

MGM urban proiect BRASOV, str. Visinului, nr.18 j08/2894/2006		ANSAMBLU DE LOCUINTE EXTREMITATE VEST STRADA NOUA - SACELE	
desenat teh. Viorica Seceleanu		beneficiar: EMIL CANCIU si altii proiect nr. 10.2013	
proiectat urb. Gabriela Micioiu		REGLEMENTARI URBANISTICE	
sef proiect urb. Gabriela Micioiu		scara 1-500	
		PUZ	U03
©COPYRIGHT! Acest proiect este proprietatea intelectuala a firmei MGM URBAN PROIECT. Instrainarea, multiplicarea sau folosirea cu alta destinatie decit cea prevazuta in contract a planselor sau soft-ului aferente intra sub incidenta legii dreptului de autor.			



terenul studiat

© 2013 Google
Image © 2013 DigitalGlobe

MGM urban proiect BRASOV, str. Visinului, nr. 18 j08/2894/2006		ANSAMBLU DE LOCUINTE EXTREMITATE VEST STRADA NOUA - SACELE	
		beneficiar: EMIL CANCIU si altii	proiect nr. 10.2013
desenat	teh.Viorica Seceleanu	INCADRARE IN ZONA scara 1-2500	PUZ U01
proiectat	urb.Gabriela Micioiu		
sef proiect	urb.Gabriela Micioiu		
©COPYRIGHT! Acest proiect este proprietatea intelectuala a firmei MGM URBAN PROIECT .Instrainarea, multiplicarea sau folosirea cu alta destinatie decit cea prevazuta in contract a planselor sau soft-ului aferente intra sub incidenta legii dreptului de autor.			

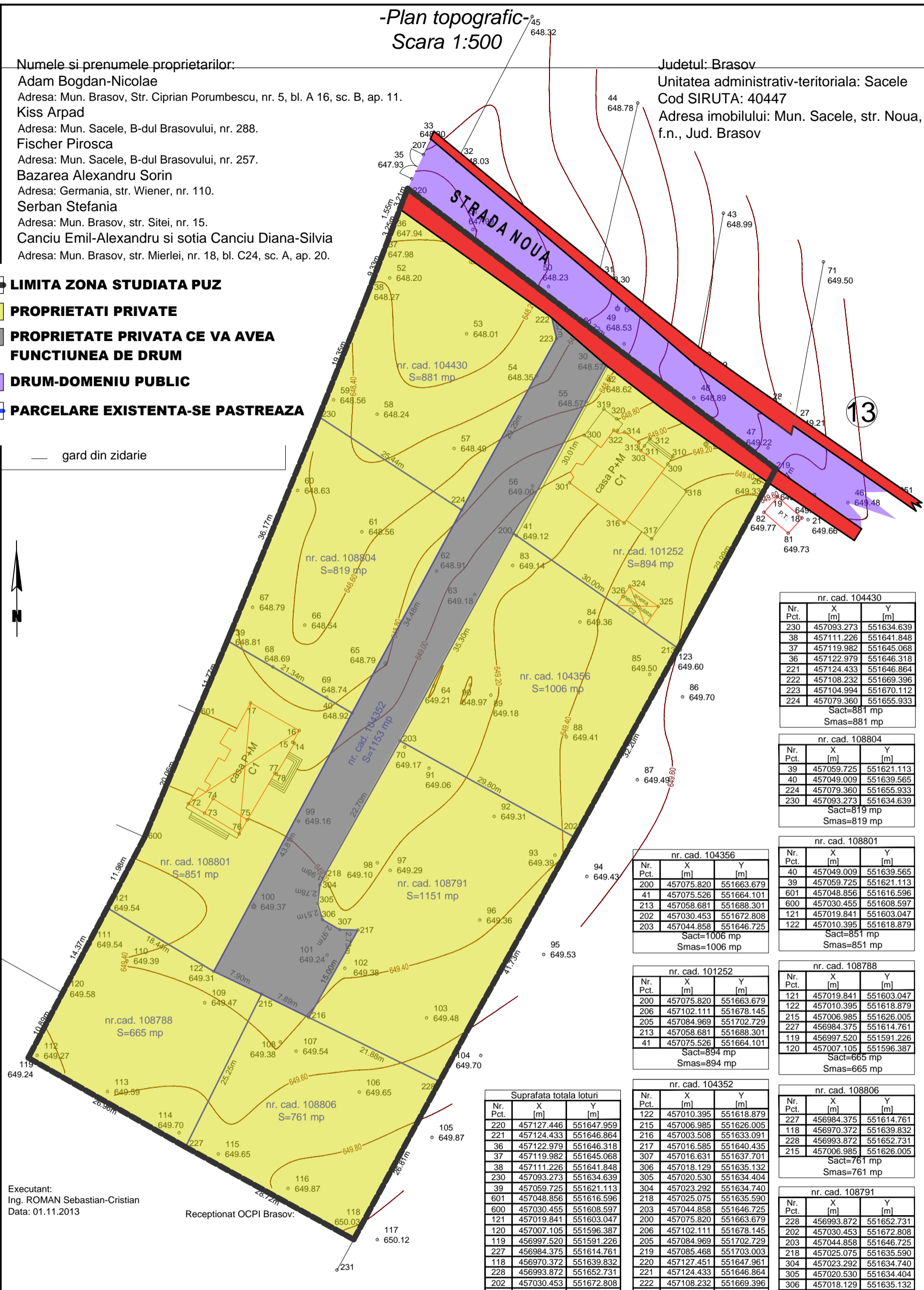
**-Plan topografic-
Scara 1:500**

Numele si prenumele proprietarilor:
 Adam Bogdan-Nicolae
 Adresa: Mun. Brasov, Str. Ciprian Porumbescu, nr. 5, bl. A 16, sc. B, ap. 11.
 Kiss Arpad
 Adresa: Mun. Sacele, B-dul Brasovului, nr. 288.
 Fischer Piroasca
 Adresa: Mun. Sacele, B-dul Brasovului, nr. 257.
 Bazarea Alexandru Sorin
 Adresa: Germania, str. Wiener, nr. 110.
 Serban Stefania
 Adresa: Mun. Brasov, str. Sitei, nr. 15.
 Canciu Emil-Alexandru si sotia Canciu Diana-Silvia
 Adresa: Mun. Brasov, str. Mierlei, nr. 18, bl. C24, sc. A, ap. 20.

Judetul: Brasov
 Unitatea administrativ-teritoriala: Sacele
 Cod SIRUTA: 40447
 Adresa imobilului: Mun. Sacele, str. Noua, f.n., Jud. Brasov

- LIMITA ZONA STUDIATA PUZ**
- PROPRIETATI PRIVATE**
- PROPRIETATE PRIVATA CE VA AVEA FUNCTIUNEA DE DRUM**
- DRUM-DOMENIU PUBLIC**
- PARCELARE EXISTENTA-SE PASTREAZA**

— gard din zidarie



nr. cad. 104430		
Nr. Pct.	X [m]	Y [m]
230	457093.273	551634.639
38	457111.226	551641.848
37	457119.982	551645.068
36	457122.979	551646.318
221	457124.433	551646.864
222	457108.232	551669.396
223	457104.994	551670.112
224	457079.360	551655.933
Sact=881 mp		
Smas=881 mp		

nr. cad. 108804		
Nr. Pct.	X [m]	Y [m]
39	457059.725	551621.113
40	457049.009	551639.565
224	457079.360	551655.933
230	457093.273	551634.639
Sact=819 mp		
Smas=819 mp		

nr. cad. 108801		
Nr. Pct.	X [m]	Y [m]
40	457049.009	551639.565
39	457059.725	551621.113
601	457048.856	551616.596
600	457030.455	551608.597
121	457019.841	551603.047
122	457010.395	551618.879
Sact=851 mp		
Smas=851 mp		

nr. cad. 104356		
Nr. Pct.	X [m]	Y [m]
200	457075.820	551663.679
41	457075.526	551664.101
213	457058.681	551688.301
202	457030.453	551672.808
203	457044.858	551646.725
Sact=1006 mp		
Smas=1006 mp		

nr. cad. 101252		
Nr. Pct.	X [m]	Y [m]
200	457075.820	551663.679
206	457102.111	551678.145
205	457084.969	551702.729
213	457058.681	551688.301
41	457075.526	551664.101
Sact=894 mp		
Smas=894 mp		

nr. cad. 108788		
Nr. Pct.	X [m]	Y [m]
121	457019.841	551603.047
122	457010.395	551618.879
215	457006.985	551626.005
227	456984.375	551614.761
119	456997.520	551591.226
120	457007.105	551596.387
Sact=665 mp		
Smas=665 mp		

Suprafata totala loturi		
Nr. Pct.	X [m]	Y [m]
220	457127.446	551647.959
221	457124.433	551646.864
36	457122.979	551646.318
37	457119.982	551645.068
38	457111.226	551641.848
230	457093.273	551634.639
39	457059.725	551621.113
601	457048.856	551616.596
600	457030.455	551608.597
121	457019.841	551603.047
120	457007.105	551596.387
119	456997.520	551591.226
227	456984.375	551614.761
118	456970.372	551639.832
228	456993.872	551652.731
202	457030.453	551672.808
213	457058.681	551688.301
205	457084.969	551702.729
219	457085.468	551703.003
Sact=8181 mp		

nr. cad. 104352		
Nr. Pct.	X [m]	Y [m]
122	457010.395	551618.879
215	457006.985	551626.005
216	457003.508	551633.091
217	457016.585	551640.435
307	457016.631	551637.701
306	457018.129	551635.132
305	457020.530	551634.404
304	457023.292	551634.740
218	457025.075	551635.590
203	457044.858	551646.725
200	457075.820	551663.679
206	457102.111	551678.145
205	457084.969	551702.729
219	457085.468	551703.003
220	457127.451	551647.961
221	457124.433	551646.864
222	457108.232	551669.396
223	457104.994	551670.112
224	457079.360	551655.933
40	457049.009	551639.565
Sact=1153 mp		

nr. cad. 108806		
Nr. Pct.	X [m]	Y [m]
227	456984.375	551614.761
118	456970.372	551639.832
228	456993.872	551652.731
215	457006.985	551626.005
Sact=761 mp		
Smas=761 mp		

nr. cad. 108791		
Nr. Pct.	X [m]	Y [m]
228	456993.872	551652.731
202	457030.453	551672.808
203	457044.858	551646.725
218	457025.075	551635.590
304	457023.292	551634.740
305	457020.530	551634.404
306	457018.129	551635.132
307	457016.631	551637.701
217	457016.585	551640.435
216	457003.508	551633.091
Sact=1151 mp		

Executant:
 Ing. ROMAN Sebastian-Cristian
 Data: 01.11.2013

Receptionat OCPI Brasov:

Receptionat OCPI Brasov:
 Oficiul de Cadastru și Publicitate Imobiliară Brașov
 Nr. de înreg. 11999, data 06.02.2014
 Recepționat
 ZĂVOIANU MIHAELA
 Semnătura: *[Signature]*


Anexa la procesul verbal de receptie nr 296/2014

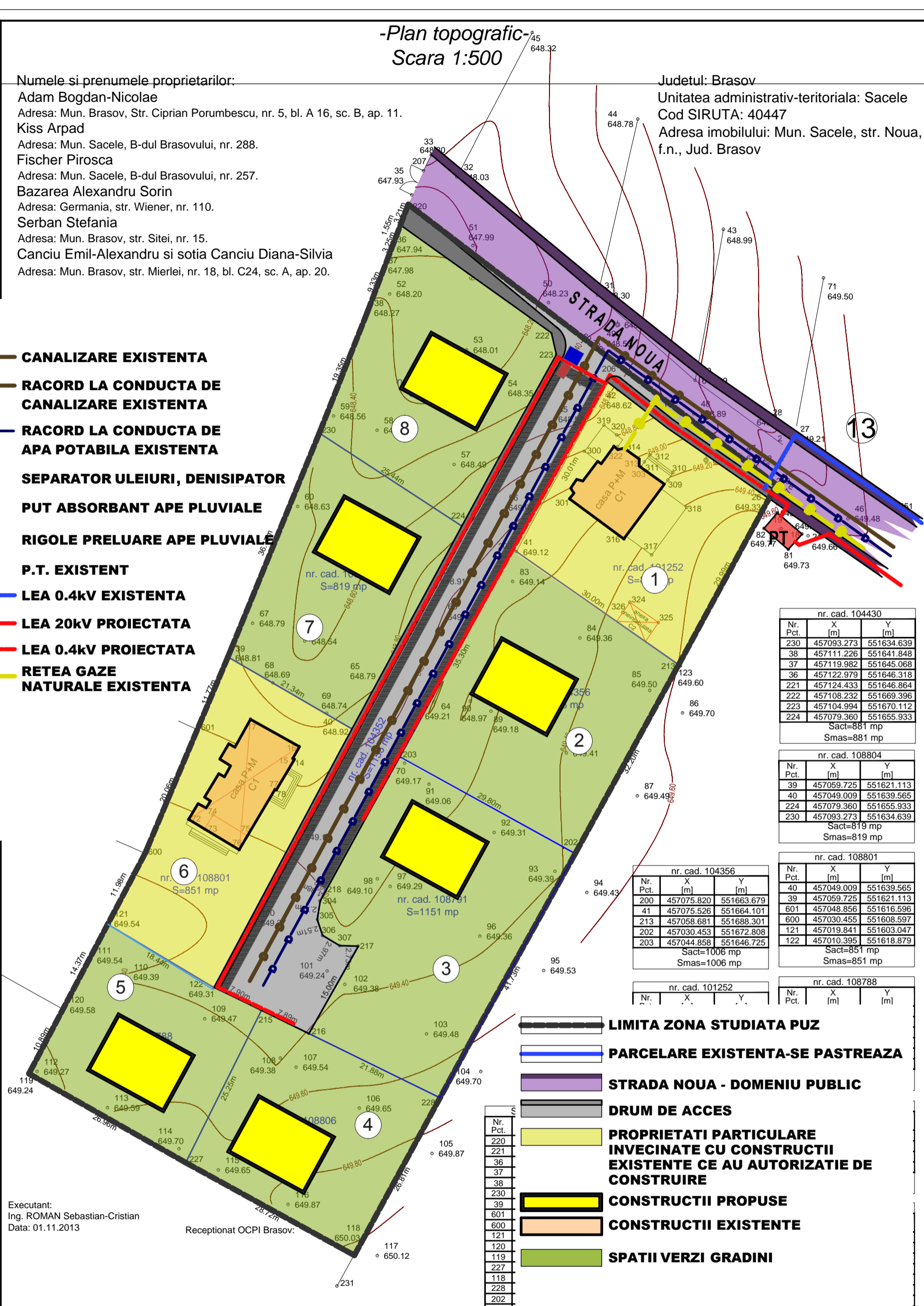
MGM urban proiect BRASOV, str. Visinului, nr. 18 j08/2894/2006		ANSAMBLU DE LOCUINTE EXTREMITATE VEST STRADA NOUA - SACELE	
		beneficiar: EMIL CANCIU si alti proiect nr. 10.2013	
desenat	teh. Viorica Seceleanu	REGIMUL JURIDIC scara 1-500	PUZ U04
proiectat	urb. Gabriela Micioiu		
sef proiect	urb. Gabriela Micioiu		
©COPYRIGHT! Acest proiect este proprietatea intelectuala a firmei MGM URBAN PROIECT. Instrainarea sau folosirea cu alta destinatie decat cea prevazuta in contract a planșelor sau soft-ului aferente intra sub incidenta legii dreptului de autor.			

-Plan topografic-
Scara 1:500

Numele si prenumele proprietarilor:
 Adam Bogdan-Nicolae
 Adresa: Mun. Brasov, Str. Ciprian Porumbescu, nr. 5, bl. A 16, sc. B, ap. 11.
 Kiss Arpad
 Adresa: Mun. Sacele, B-dul Brasovului, nr. 288.
 Fischer Pirosca
 Adresa: Mun. Sacele, B-dul Brasovului, nr. 257.
 Bazarea Alexandru Sorin
 Adresa: Germania, str. Wiener, nr. 110.
 Serban Stefania
 Adresa: Mun. Brasov, str. Sitei, nr. 15.
 Canciu Emil-Alexandru si sotia Canciu Diana-Silvia
 Adresa: Mun. Brasov, str. Mierlei, nr. 18, bl. C24, sc. A, ap. 20.

Judetul: Brasov
 Unitatea administrativ-teritoriala: Sacele
 Cod SIRUTA: 40447
 Adresa imobilului: Mun. Sacele, str. Noua, f.n., Jud. Brasov

-  **CANALIZARE EXISTENTA**
-  **RACORD LA CONDUCTA DE CANALIZARE EXISTENTA**
-  **RACORD LA CONDUCTA DE APA POTABILA EXISTENTA**
-  **SEPARATOR ULEIURI, DENISIPATOR**
-  **PUT ABSORBANT APE PLUVIALE**
-  **RIGOLE PRELUARE APE PLUVIALE**
-  **P.T. EXISTENT**
-  **LEA 0.4kV EXISTENTA**
-  **LEA 20kV PROIECTATA**
-  **LEA 0.4kV PROIECTATA**
-  **RETEA GAZE NATURALE EXISTENTA**



nr. cad. 104430		
Nr. Pct.	X [m]	Y [m]
230	457093.273	551634.639
38	457111.226	551641.848
37	457119.982	551645.068
36	457122.979	551646.318
221	457124.433	551646.864
222	457108.232	551669.396
223	457104.994	551670.112
224	457079.360	551655.933
Sact=881 mp		
Smas=881 mp		

nr. cad. 108804		
Nr. Pct.	X [m]	Y [m]
39	457059.725	551621.113
40	457049.009	551639.565
224	457079.360	551655.933
230	457093.273	551634.639
Sact=819 mp		
Smas=819 mp		

nr. cad. 104356		
Nr. Pct.	X [m]	Y [m]
200	457075.820	551663.679
41	457075.526	551664.101
213	457058.681	551688.301
202	457030.453	551672.808
203	457044.858	551646.725
Sact=1006 mp		
Smas=1006 mp		

nr. cad. 108801		
Nr. Pct.	X [m]	Y [m]
40	457049.009	551639.565
39	457059.725	551621.113
601	457048.856	551616.596
600	457030.455	551608.597
121	457019.841	551603.047
122	457010.395	551618.879
Sact=851 mp		
Smas=851 mp		

nr. cad. 101252		
Nr. Pct.	X [m]	Y [m]
94	649.43	
95	649.53	

nr. cad. 108788		
Nr. Pct.	X [m]	Y [m]
94	649.43	
95	649.53	

-  **LIMITA ZONA STUDIATA PUZ**
-  **PARCELARE EXISTENTA-SE PASTREAZA**
-  **STRADA NOUA - DOMENIU PUBLIC**
-  **DRUM DE ACCES**
-  **PROPRIETATI PARTICULARE INVECINATE CU CONSTRUCTII EXISTENTE CE AU AUTORIZATIE DE CONSTRUIRE**
-  **CONSTRUCTII PROPUSE**
-  **CONSTRUCTII EXISTENTE**
-  **SPATII VERZI GRADINI**

Nr. Pct.	X [m]	Y [m]
220		
221		
36		
37		
38		
230		
39		
601		
600		
121		
120		
227		
118		
228		
202		
213	457058.681	551688.301
205	457084.969	551702.729
219	457085.468	551703.003
Sact=8181 mp		

223	457104.994	551670.112
224	457079.360	551655.933
40	457049.009	551639.565
Sact=1153 mp		

307	457016.631	551637.701
217	457016.585	551640.435
216	457003.508	551633.091
Sact=1151 mp		

Executant:
 Ing. ROMAN Sebastian-Cristian
 Data: 01.11.2013

Receptionat OCPI Brasov:

Receptionat OCPI Brasov:
 Oficiul de Cadastru și Publicitate Imobiliară Braşov
 Nr. de inreg. 11999 / data 06.02.2014
 Recepţionat
 ZĂVOIANU MIHAELA
 Semnătura.....







Anexa la procesul verbal de receptie nr 296/2014

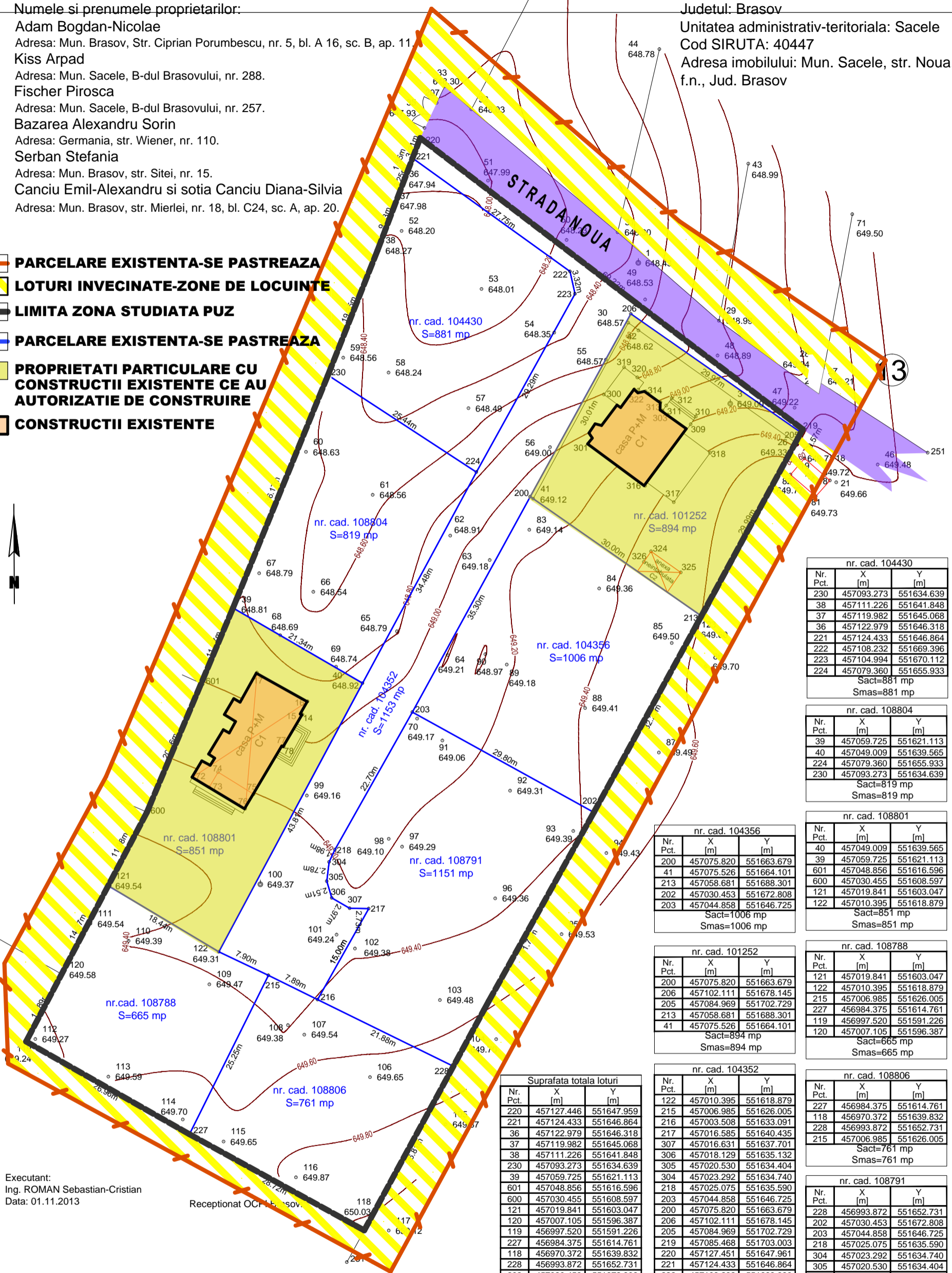
MGM urban proiect BRASOV, str. Visinului, nr. 18 j08/2894/2006		ANSAMBLU DE LOCUINTE EXTREMITATE VEST STRADA NOUA - SACELE	
desenat teh. Viorica Seceleanu		beneficiar: EMIL CANCIU si altii proiect nr. 10.2013	
proiectat ing. Bogdan Zainea		RETELE EDILITARE scara 1-500	
sef proiect urb. Gabriela Micioiu			
		PUZ	U05
©COPYRIGHT! Acest proiect este proprietatea intelectuala a firmei MGM URBAN PROIECT. Instrainarea, multiplicarea sau folosirea cu alta destinatie decit cea prevazuta in contract a planselor sau soft-ului aferente intra sub incidenta legii dreptului de autor.			

-Plan topografic-
Scara 1:500

Numele si prenumele proprietarilor:
 Adam Bogdan-Nicolae
 Adresa: Mun. Brasov, Str. Ciprian Porumbescu, nr. 5, bl. A 16, sc. B, ap. 11
 Kiss Arpad
 Adresa: Mun. Sacele, B-dul Brasovului, nr. 288.
 Fischer Piroasca
 Adresa: Mun. Sacele, B-dul Brasovului, nr. 257.
 Bazarea Alexandru Sorin
 Adresa: Germania, str. Wiener, nr. 110.
 Serban Stefania
 Adresa: Mun. Brasov, str. Sitei, nr. 15.
 Canciu Emil-Alexandru si sotia Canciu Diana-Silvia
 Adresa: Mun. Brasov, str. Mierlei, nr. 18, bl. C24, sc. A, ap. 20.

Judetul: Brasov
 Unitatea administrativ-teritoriala: Sacele
 Cod SIRUTA: 40447
 Adresa imobilului: Mun. Sacele, str. Noua, f.n., Jud. Brasov

-  **PARCELARE EXISTENTA-SE PASTREAZA**
-  **LOTURI INVECINATE-ZONE DE LOCUINTE**
-  **LIMITA ZONA STUDIATA PUZ**
-  **PARCELARE EXISTENTA-SE PASTREAZA**
-  **PROPRIETATI PARTICULARE CU CONSTRUCTII EXISTENTE CE AU AUTORIZATIE DE CONSTRUIRE**
-  **CONSTRUCTII EXISTENTE**



nr. cad. 104430		
Nr. Pct.	X [m]	Y [m]
230	457093.273	551634.639
38	457111.226	551641.848
37	457119.982	551645.068
36	457122.979	551646.318
221	457124.433	551646.864
222	457108.232	551669.396
223	457104.994	551670.112
224	457079.360	551655.933
Sact=881 mp		
Smas=881 mp		

nr. cad. 108804		
Nr. Pct.	X [m]	Y [m]
39	457059.725	551621.113
40	457049.009	551639.565
224	457079.360	551655.933
230	457093.273	551634.639
Sact=819 mp		
Smas=819 mp		

nr. cad. 108801		
Nr. Pct.	X [m]	Y [m]
40	457049.009	551639.565
39	457059.725	551621.113
601	457048.856	551616.596
600	457030.455	551608.597
121	457019.841	551603.047
122	457010.395	551618.879
Sact=851 mp		
Smas=851 mp		

nr. cad. 104356		
Nr. Pct.	X [m]	Y [m]
200	457075.820	551663.679
41	457075.526	551664.101
213	457058.681	551688.301
202	457030.453	551672.808
203	457044.858	551646.725
Sact=1006 mp		
Smas=1006 mp		

nr. cad. 101252		
Nr. Pct.	X [m]	Y [m]
200	457075.820	551663.679
206	457102.111	551678.145
205	457084.969	551702.729
213	457058.681	551688.301
41	457075.526	551664.101
Sact=894 mp		
Smas=894 mp		

nr. cad. 108788		
Nr. Pct.	X [m]	Y [m]
121	457019.841	551603.047
122	457010.395	551618.879
215	457006.985	551626.005
227	456984.375	551614.761
119	456997.520	551591.226
120	457007.105	551596.387
Sact=665 mp		
Smas=665 mp		

Suprafata totala loturi		
Nr. Pct.	X [m]	Y [m]
220	457127.446	551647.959
221	457124.433	551646.864
36	457122.979	551646.318
37	457119.982	551645.068
38	457111.226	551641.848
230	457093.273	551634.639
39	457059.725	551621.113
601	457048.856	551616.596
600	457030.455	551608.597
121	457019.841	551603.047
120	457007.105	551596.387
119	456997.520	551591.226
227	456984.375	551614.761
118	456970.372	551639.832
228	456993.872	551652.731
202	457030.453	551672.808
213	457058.681	551688.301
205	457084.969	551702.729
219	457085.468	551703.003
Sact=8181 mp		

nr. cad. 104352		
Nr. Pct.	X [m]	Y [m]
122	457010.395	551618.879
215	457006.985	551626.005
216	457003.508	551633.091
217	457016.585	551640.435
307	457016.631	551637.701
306	457018.129	551635.132
305	457020.530	551634.404
304	457023.292	551634.740
218	457025.075	551635.590
203	457044.858	551646.725
200	457075.820	551663.679
206	457102.111	551678.145
205	457084.969	551702.729
219	457085.468	551703.003
220	457127.451	551647.961
221	457124.433	551646.864
222	457108.232	551669.396
223	457104.994	551670.112
224	457079.360	551655.933
40	457049.009	551639.565
Sact=1153 mp		

nr. cad. 108806		
Nr. Pct.	X [m]	Y [m]
227	456984.375	551614.761
118	456970.372	551639.832
228	456993.872	551652.731
215	457006.985	551626.005
Sact=761 mp		
Smas=761 mp		

nr. cad. 108791		
Nr. Pct.	X [m]	Y [m]
228	456993.872	551652.731
202	457030.453	551672.808
203	457044.858	551646.725
218	457025.075	551635.590
304	457023.292	551634.740
305	457020.530	551634.404
306	457018.129	551635.132
307	457016.631	551637.701
217	457016.585	551640.435
216	457003.508	551633.091
Sact=1151 mp		

Executant:
 Ing. ROMAN Sebastian-Cristian
 Data: 01.11.2013

Receptionat OCPI Brasov

Receptionat OCPI Brasov:
 Oficiul de Cadastru și Publicitate Imobiliară Braşov
 Nr. de înreg. 1999, data 06.02.2014
 Recepţionat
 ZĂVOIANU MIHAELA
 Semnătura.....

Anexa la
 procesul verbal
 de receptie nr
 296/2014

MGM urban proiect BRASOV, str. Visinului, nr. 18 j08/2894/2006		ANSAMBLU DE LOCUINTE EXTREMITATE VEST STRADA NOUA - SACELE	
desenat		beneficiar: EMIL CANCIU si altii	
proiectat		proiect nr. 10.2013	
sef proiect		Plan de situatie existent scara 1-500	
		PUZ	U02

©COPYRIGHT! Acest proiect este proprietatea intelectuala a firmei MGM URBAN PROIECT. Instrainarea, multiplicarea sau folosirea cu alta destinatie decit cea prevazuta in contract a planseilor sau soft-ului aferente intra sub incidenta legii dreptului de autor.